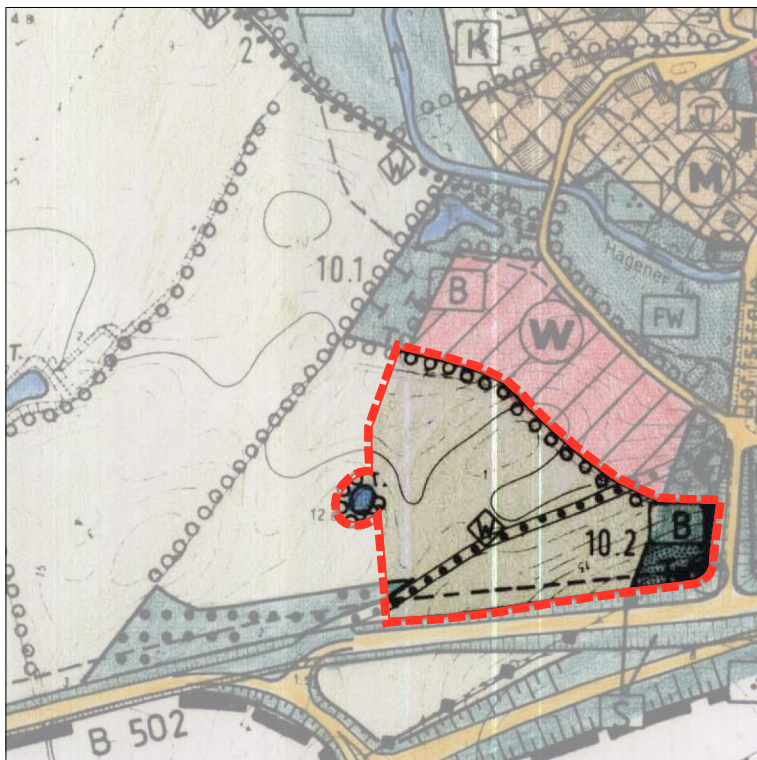


Anlage 1

2. Änderung des Flächennutzungsplanes der Gemeinde Lutterbek



Ausschnitt des aktuell wirksamen Flächennutzungsplanes

M 1:5.000



Darstellung des Änderungsbereiches des Flächennutzungsplanes

Art der baulichen Nutzung



Flächen für die Landwirtschaft
§ 5 Abs. 2 Nr. 9a BauGB



Wald
§ 5 Abs. 2 Nr. 9b BauGB



Umgrenzung von Flächen für Maßnahmen zum Schutz, zur Pflege und zur Entwicklung von Natur und Landschaft
§ 5 Abs. 2 Nr. 10 und Abs. 4 BauGB



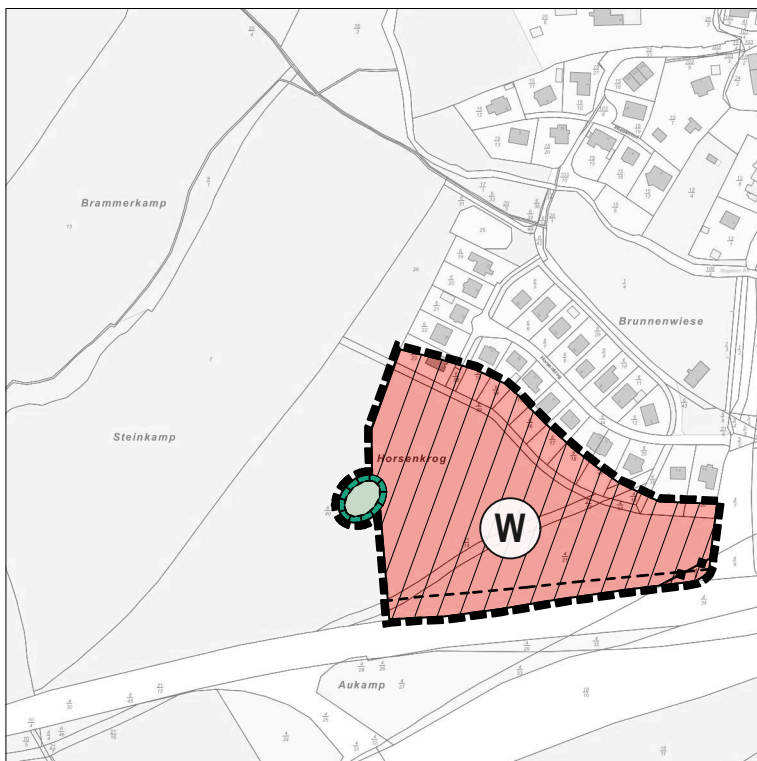
Biotop-Entwicklungsfläche



Fuß-, Rad- und Wanderweg



Teich, Feuchte, Senke



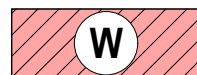
Darstellung der 2. Änderung des Flächennutzungsplanes

M 1:5.000



Geltungsbereich der 2. Änderung des Flächennutzungsplanes

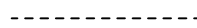
Art der baulichen Nutzung



Wohnbaufläche (W)
§ 1 Abs. 1 Nr. 1 BauNVO



Umgrenzung von Flächen für Maßnahmen zum Schutz, zur Pflege und zur Entwicklung von Natur und Landschaft
§ 5 Abs. 2 Nr. 10 und Abs. 4 BauGB



Anbauverbotszone



Elektr. Freileitung

Vorentwurf

Es gilt die Baunutzungsverordnung (BauNVO) 1990;
in der Fassung der Bekanntmachung vom 21.11.2017 (BGBl. I S. 3786)

B2K

ARCHITEKTEN UND STADTPLANER 14.11.2019
KÜHLE-KOERNER-GUNDELACH PartG mbB
SCHLEIWEG 10 - 24106 KIEL - FON 0431 5967460
info@b2k.de - www.b2k-architekten.de